



Certificada - Sem Confirmação de Registro em Cartório
 Parcela certificada pelo SIGEF de acordo com a Lei 6.015/73 e pendente de confirmação do registro da certificação em cartório


MINISTÉRIO DA AGRICULTURA, PECUÁRIA E ABASTECIMENTO
INSTITUTO NACIONAL DE COLONIZAÇÃO E REFORMA AGRÁRIA



Denominação: Parte do Lote Rural 59 - Parte 1		Natureza da Área: Particular	
Proprietário(a): XXXXXXPIO DE MAXIMILIANO DE AXXXXXX		Responsável Técnico(a): RONY BOLDORI	
Matrícula do imóvel: 3278 (1 de 3)		Formação: Técnico(a) Industrial em Agrimensura	
Código INCRA/SNCR: 9511375878507		Conselho Profissional: 00652614027/R5	
Cartório de Registro de Imóveis: (09.827-7) Maximiliano de Almeida - RS		Cód. Credenciado(a): RYDB	
Município: Maximiliano de Almeida-RS		Documento de RT: 20211395157 - RS	


Área (Sistema Geodésico Local): 4,6738 ha	Perímetro: 1.175,50 m	Sistema Geodésico: SIRGAS 2000	Sistema de Coordenadas: Lat./Long. - não projetado	Escala: 1:3295	Formato: A4
---	---------------------------------	--	--	--------------------------	-----------------------

○ Vértice tipo M	— Linha ideal	—*—*— Cerca
◦ Vértice tipo P	— Limite artificial não tipificado	
• Vértice tipo V	— Corpo d'água ou curso d'água	
● Vértice tipo O	— Linha de cumeada	
— Muro	— Grotas	■ Imóvel em estudo
— Estrada	— Crista de encosta	■ Imóveis confrontantes
— Vala	— Pé de encosta	
— Canal	— Limite natural não tipificado	



CERTIFICAÇÃO: 63288973-2bef-4087-bf08-28eedde1c0ef
 Em atendimento ao § 5º do art. 176 da Lei 6.015/73, certificamos que a poligonal objeto deste memorial descritivo não se sobrepõe, nesta data, a nenhuma outra poligonal constante do cadastro georreferenciado do INCRA.

Data Certificação: 10/10/21 20:55
 Data da Geração: 03/03/26 15:29





Certificada - Sem Confirmação de Registro em Cartório
 Parcela certificada pelo SIGEF de acordo com a Lei 6.015/73 e pendente de confirmação do registro da certificação em cartório


MINISTÉRIO DA AGRICULTURA, PECUÁRIA E ABASTECIMENTO
INSTITUTO NACIONAL DE COLONIZAÇÃO E REFORMA AGRÁRIA



Denominação: Parte do Lote Rural 59 - Parte 2		Natureza da Área: Particular	
Proprietário(a): XXXXXXPIO DE MAXIMILIANO DE AXXXXXX		Responsável Técnico(a): RONY BOLDORI	
Matrícula do imóvel: 3278 (2 de 3)		Formação: Técnico(a) Industrial em Agrimensura	
Código INCRA/SNCR: 9511375878507		Conselho Profissional: 00652614027/R5	
Cartório de Registro de Imóveis: (09.827-7) Maximiliano de Almeida - RS		Cód. Credenciado(a): RYDB	
Município: Maximiliano de Almeida-RS		Documento de RT: 20211395157 - RS	

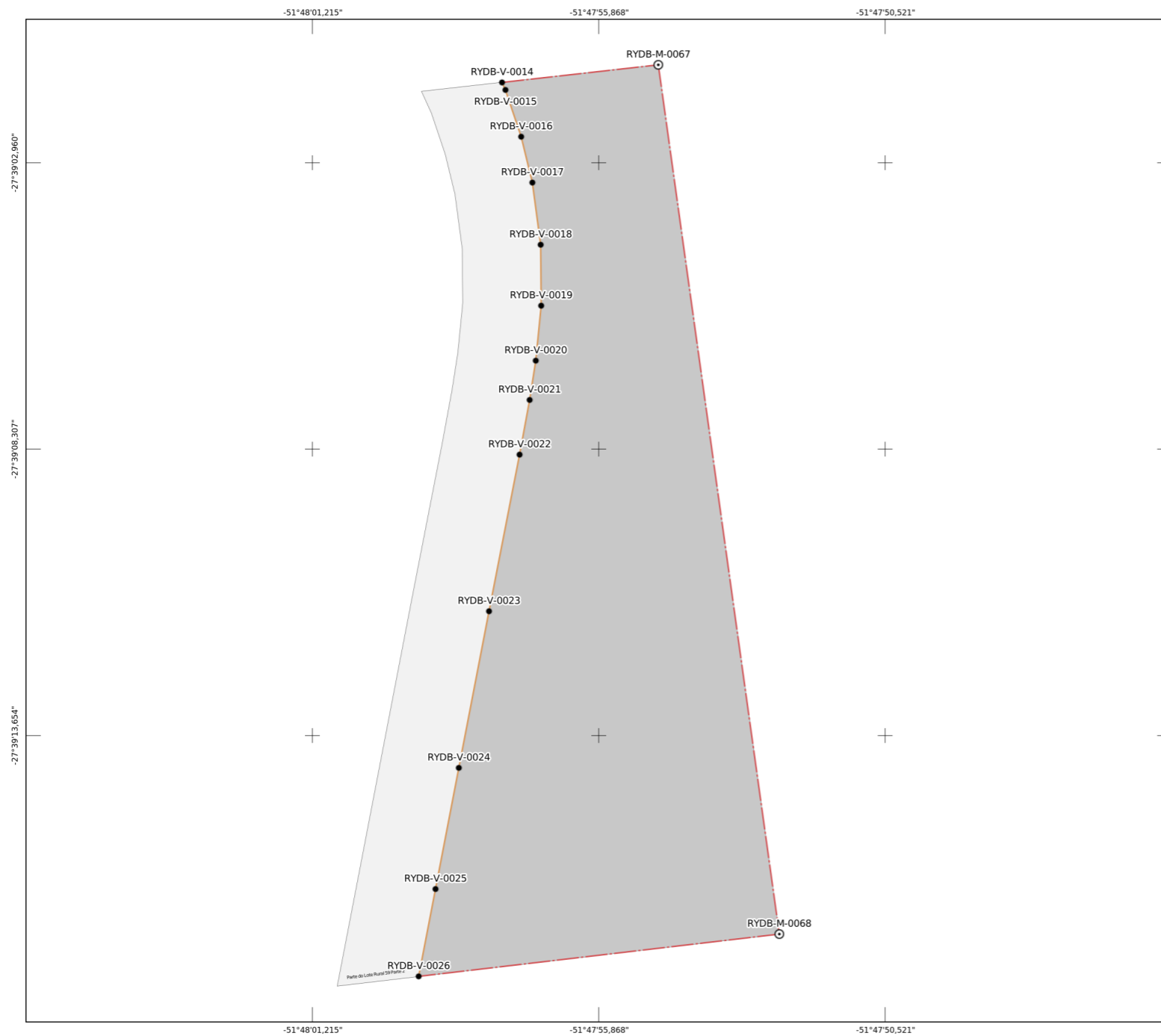
Área (Sistema Geodésico Local): 2,0869 ha	Perímetro: 1.126,33 m	Sistema Geodésico: SIRGAS 2000	Sistema de Coordenadas: Lat./Long. - não projetado	Escala: 1:3295	Formato: A3
---	---------------------------------	--	--	--------------------------	-----------------------

○ Vértice tipo M	— Linha ideal	—*—*— Cerca
◦ Vértice tipo P	— Limite artificial não tipificado	
• Vértice tipo V	— Corpo d'água ou curso d'água	
● Vértice tipo O	— Linha de cumeada	
— Muro	— Grotas	■ Imóvel em estudo
— Estrada	— Crista de encosta	■ Imóveis confrontantes
— Vala	— Pé de encosta	
— Canal	— Limite natural não tipificado	



CERTIFICAÇÃO: fa772816-1498-49d8-90fd-6d94bdcee3fe
 Em atendimento ao § 5º do art. 176 da Lei 6.015/73, certificamos que a poligonal objeto deste memorial descritivo não se sobrepõe, nesta data, a nenhuma outra poligonal constante do cadastro georreferenciado do INCRA.

Data Certificação: 10/10/21 20:55
 Data da Geração: 03/03/26 15:29





Certificada - Sem Confirmação de Registro em Cartório
 Parcela certificada pelo SIGEF de acordo com a Lei 6.015/73 e pendente de confirmação do registro da certificação em cartório


MINISTÉRIO DA AGRICULTURA, PECUÁRIA E ABASTECIMENTO
INSTITUTO NACIONAL DE COLONIZAÇÃO E REFORMA AGRÁRIA


Denominação: Parte do Lote Rural 59 - Parte 3		Natureza da Área: Particular	
Proprietário(a): XXXXXXXXPIO DE MAXIMILIANO DE AXXXXXX		Responsável Técnico(a): RONY BOLDORI	
Matrícula do imóvel: 3278 (3 de 3)		Formação: Técnico(a) Industrial em Agrimensura	
Código INCRA/SNCR: 9511375878507		Conselho Profissional: 00652614027/R5	
Cartório de Registro de Imóveis: (09.827-7) Maximiliano de Almeida - RS		Cód. Credenciado(a): RYDB	
Município: Maximiliano de Almeida-RS		Documento de RT: 20211395157 - RS	

Área (Sistema Geodésico Local): 5,8128 ha	Perímetro: 1.290,98 m	Sistema Geodésico: SIRGAS 2000	Sistema de Coordenadas: Lat./Long. - não projetado	Escala: 1:3295	Formato: A3
---	---------------------------------	--	--	--------------------------	-----------------------

○ Vértice tipo M	— Linha ideal	—*—*— Cerca
◦ Vértice tipo P	— Limite artificial não tipificado	
• Vértice tipo V	— Corpo d'água ou curso d'água	
● Vértice tipo O	— Linha de cumeada	
— Muro	— Grotas	■ Imóvel em estudo
— Estrada	— Crista de encosta	□ Imóveis confrontantes
— Vala	— Pé de encosta	
— Canal	— Limite natural não tipificado	

CERTIFICAÇÃO: 422b45cb-5d66-46a6-bb21-7d13f6d08839
 Em atendimento ao § 5º do art. 176 da Lei 6.015/73, certificamos que a poligonal objeto deste memorial descritivo não se sobrepõe, nesta data, a nenhuma outra poligonal constante do cadastro georreferenciado do INCRA.

Data Certificação: 10/10/21 20:55
 Data da Geração: 03/03/26 15:29

